

Evolution de nos paysages

du Moyen Âge à nos jours



A quoi ressemblaient les bords de Loire au 5^e siècle ? Depuis quand la vigne est-elle présente ? Vous qui parcourez ces paysages, connaissez-vous leur histoire ?

Il y a 100 millions d'années, la mer recouvre notre territoire. Elle y dépose successivement trois roches. En profondeur, les sables sont recouverts de calcaires, eux-mêmes parfois dissimulés sous une couche argilo-siliceuse. Enfin, les eaux courantes du fleuve et de ses affluents modèlent le relief en érodant ces strates et y déposent leurs débris : les alluvions.

La sédentarisation de populations sur le territoire est très ancienne (dolmen de Bagneux daté de -3000 av JC.).

Au fil des siècles, l'Homme modèle les paysages. Il organise son agriculture en fonction notamment de la présence d'un microclimat, de l'exposition d'un terrain, de la nature géologique du sous-sol... Dans les vallées, les sous-sols sableux, riches, accueillent les cultures et les prairies. Au contraire, les buttes argilo-siliceuses, moins fertiles, sont laissées en boisement.

Avec le temps, d'autres activités influencent les paysages : déplacements, urbanisation, loisirs...

Parcourez 4 grandes périodes de notre histoire et découvrez comment l'Homme a façonné les paysages...



5^e siècle

15^e siècle

19^e siècle

20^e siècle

Contact

Parc naturel régional Loire-Anjou-Touraine – 7 rue Jehanne d'Arc, 49730 MONTSOREAU

Tél. 02 41 53 66 00 – mail. info@parc-loire-anjou-touraine.fr – www.parc-loire-anjou-touraine.fr

Crédits

Conception : PNR Loire-Anjou-Touraine. Dessins : PNR Loire-Anjou-Touraine G. DUMENIL

Merci à N. CARCAUD, M. HUBERT-PELLIER, F. MASSON, D. MONTEMBault

Du 5^e au 15^e siècle

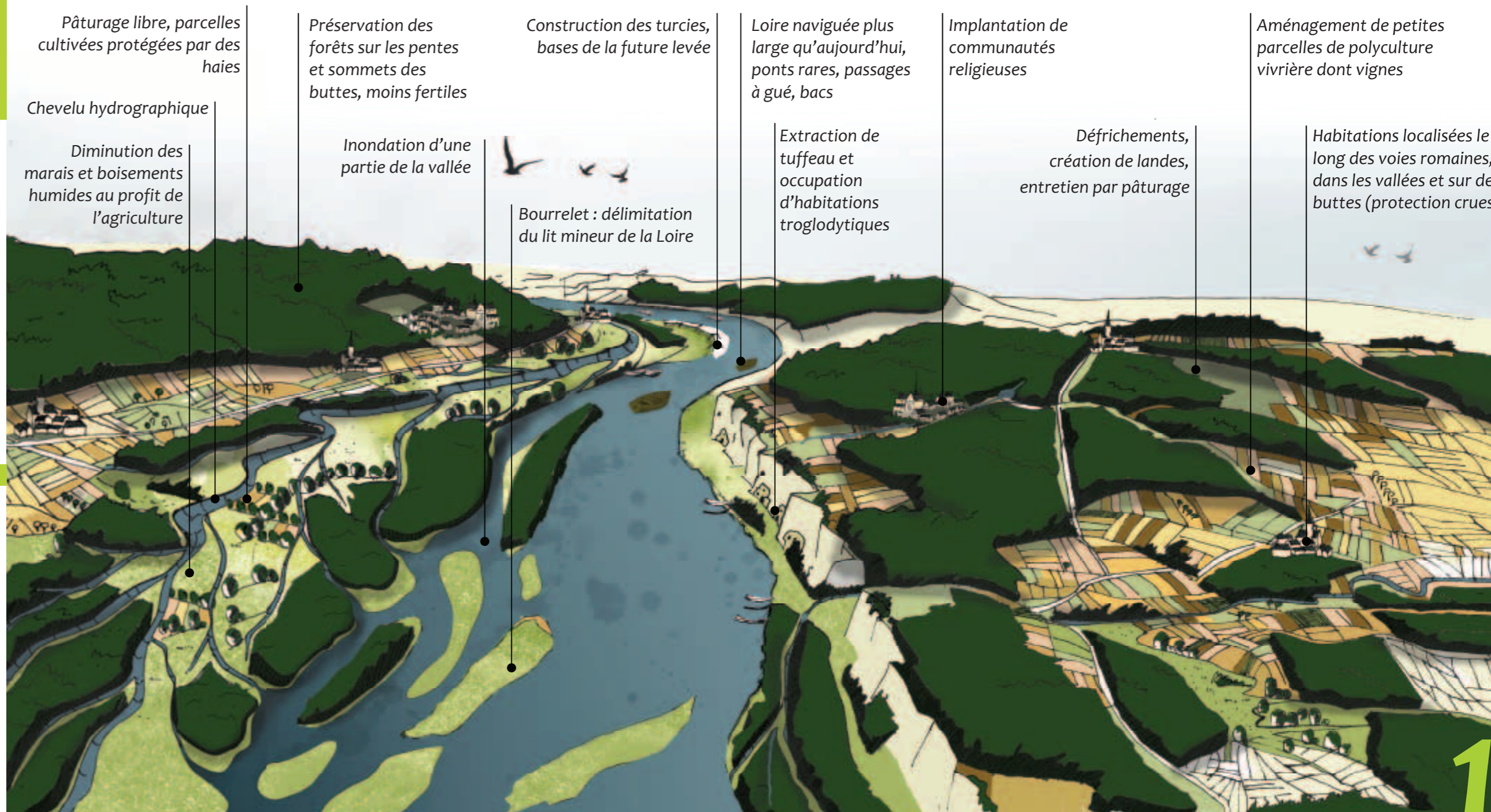
LES FORÊTS SONT DÉFRICHÉES, L'AGRICULTURE SE DÉVELOPPE

Au Moyen Âge, avec la fin des invasions vikings, la stabilité politique et les innovations techniques, notamment agricoles, de nouveaux espaces sont colonisés.

Des communautés religieuses s'implantent sur le territoire, à proximité des ressources qu'offrent les bords de Loire : eau, bois, tuffeau... L'augmentation démographique induite requiert un accroissement des surfaces cultivées, pâturées et habitées. C'est l'époque des grands défrichements médiévaux. Les moines et les paysans transforment les plateaux forestiers ; une mosaïque de paysages apparaît. Les cités de Tours et Angers influencent et dynamisent ces développements.

La vallée évolue également. Suite à la grande crue de 1150, Henri II, roi d'Angleterre et comte d'Anjou, ordonne la construction d'une digue en bords de Loire. Les travaux de consolidation et d'entretien de cet ouvrage se poursuivent encore aujourd'hui, 9 siècles après les premiers aménagements.

La vallée protégée accueille de nouveaux usages : prairies, jardins, cultures.



900 à 1101
Construction des abbayes de St Florent de Saumur, Bourgueil et Fontevraud

1154
Henri II Plantagenêt hérite du royaume d'Angleterre et de l'Anjou

12^e siècle
Apparition des moulins à vent sur le territoire

1180-1223
Philippe Auguste, roi de France, récupère les possessions ligériennes des Plantagenêt

12^e siècle
Début de la construction des turcies, future levée de la Loire

1337-1453
Guerre de Cent Ans : Charles VII se réfugie en partie à Chinon, le Val de Loire devient la vallée des rois

10^e siècle
Rivalités entre les comtes de Blois et d'Anjou : château de Saumur

1150
Grande crue de Loire

9^e siècle
Apparition des moulins à eau

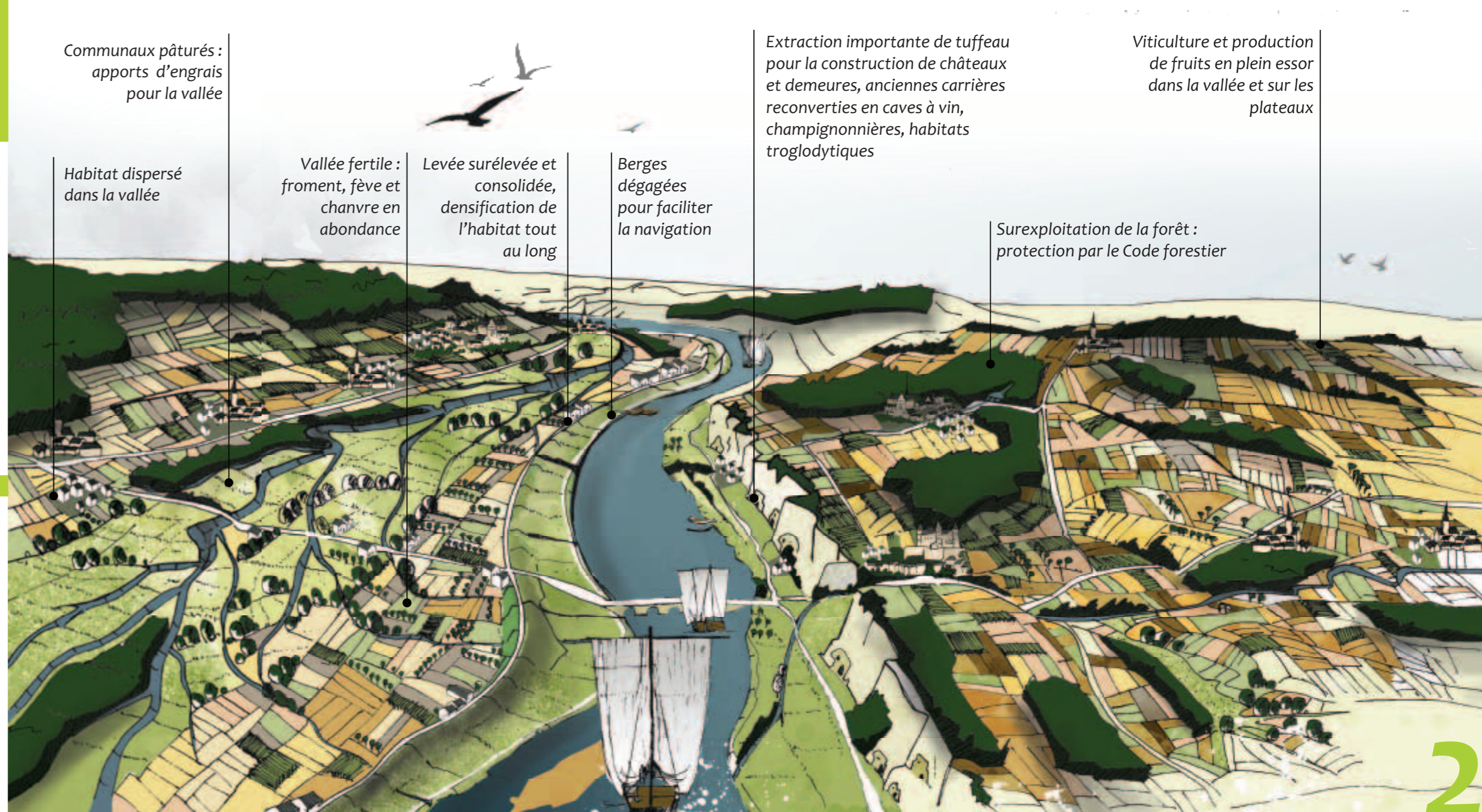
Du 15^e siècle à 1850

LA BATELLERIE BAT SON PLEIN

La Renaissance marque l'apogée du val de Loire au sein du Royaume de France. Même si le pouvoir quitte la Touraine pour Paris en 1554, les grands personnages de la Cour conservent ou font construire des résidences le long de la Loire.

Suite à des inondations catastrophiques, Colbert fait surélever et consolider la levée. Son entretien est assuré par la population qui s'installe à proximité. En échange, ces habitants sont exemptés du service militaire et de certaines obligations fiscales. A l'abri des crues, l'habitat se développe tout au long du fleuve et les cultures se diversifient.

Le commerce fluvial bat son plein et dynamise l'économie : manufactures de toiles, corderies, fruits tapés... Les productions des plateaux sont exportées via la Loire.



Communaux pâturés :
apports d'engrais
pour la vallée

Habitat dispersé
dans la vallée

Vallée fertile :
froment, fève et
chanvre en
abondance

Levée surélevée et
consolidée,
densification de
l'habitat tout
au long

Berges
dégagées
pour faciliter
la navigation

Extraction importante de tuffeau
pour la construction de châteaux
et demeures, anciennes carrières
reconverties en caves à vin,
champignonnières, habitats
troglodytiques

Viticulture et production
de fruits en plein essor
dans la vallée et sur les
plateaux

Surexploitation de la forêt :
protection par le Code forestier

15 et 16^e siècles

Renaissance : rénovation et construction de nouveaux châteaux (Ussé 1424, Montsoreau 1443-1515, Azay-le-Rideau 1518-1523)

18^e siècle

90% de la population est rurale

1770

Construction du pont de Saumur

1853

Implantation de manufactures de toiles et de cordes à Angers

1608 - 1648

Grandes crues de Loire

18^e siècle

Apogée des moulins dits « caviers »

1770

Implantation de manufactures de toiles à Beaufort-en-Vallée

1827

Code forestier

De 1850 à 1950

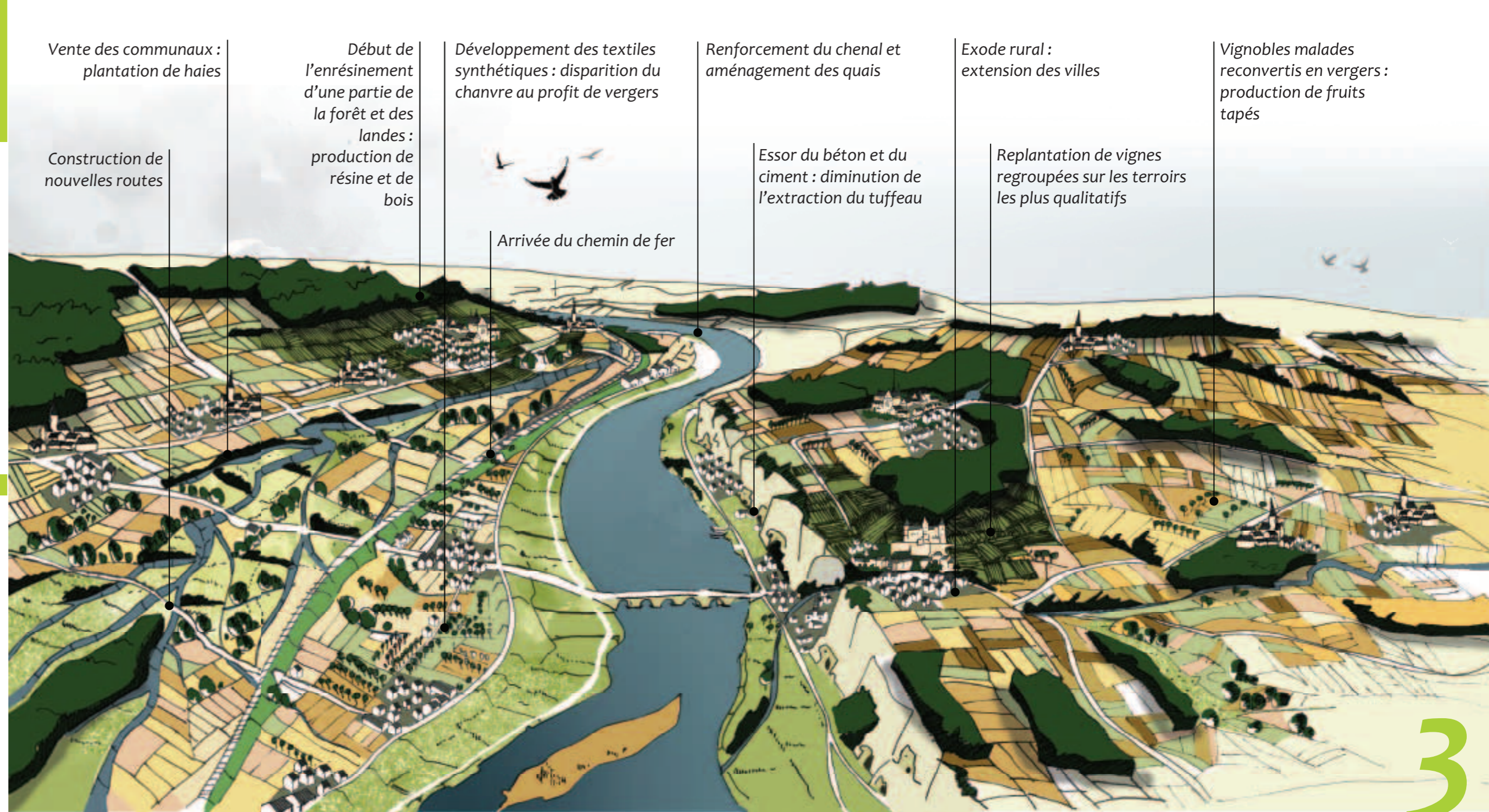
LE CHEMIN DE FER CHASSE LES BATEAUX

Le chemin de fer arrive en 1848. Face à cette concurrence, la batellerie se transforme (bateaux à vapeur) mais les transports par voie ferrée se révèlent vite plus sûrs, plus rapides et moins chers. Le déclin de la marine de Loire s'amplifie.

Le puceron *Phylloxera* attaque les racines des ceps. Les paysans s'adaptent et diversifient leurs cultures. L'utilisation de greffons américains résistants permet de replanter une partie du vignoble. La recherche de qualité, nécessaire pour se démarquer, donne naissance aux premières Appellations d'Origine Contrôlée (AOC) du territoire.

Les conditions difficiles du monde agricole accélèrent l'exode rural.

Les prés communaux de la vallée de l'Authion sont partagés et vendus. Les communes investissent l'argent perçu pour embellir les bourgs et construire des bâtiments publics. Avec la reconnaissance des Monuments Historiques, les communes participent financièrement à la restauration de ce patrimoine plus ancien.



Vente des communaux : plantation de haies

Construction de nouvelles routes

Début de l'enrésinement d'une partie de la forêt et des landes : production de résine et de bois

Développement des textiles synthétiques : disparition du chanvre au profit de vergers

Arrivée du chemin de fer

Renforcement du chenal et aménagement des quais

Essor du béton et du ciment : diminution de l'extraction du tuffeau

Exode rural : extension des villes

Replantation de vignes regroupées sur les terroirs les plus qualitatifs

Vignobles malades reconvertis en vergers : production de fruits tapés

1840

1^{ère} liste des Monuments Historiques (Mérimée)

1848 et 1849

Ouverture de la ligne ferroviaire Tours/Saumur puis Saumur/Angers

1905-1906

Achat de châteaux par les collectivités ou par des privés

1913

Loi sur les Monuments Historiques

1835

Vente des prés communaux

1846, 1856 et 1866

Grandes crues de Loire

1880-1890

Crise du phylloxéra

1896-1923

Tramway entre Saumur et la prison de Fontevraud

1936-1937

AOC Saumur rouge et blanc, Chinon, Bourgueil

De 1950 à nos jours

DES PAYSAGES QUI S'UNIFORMISENT

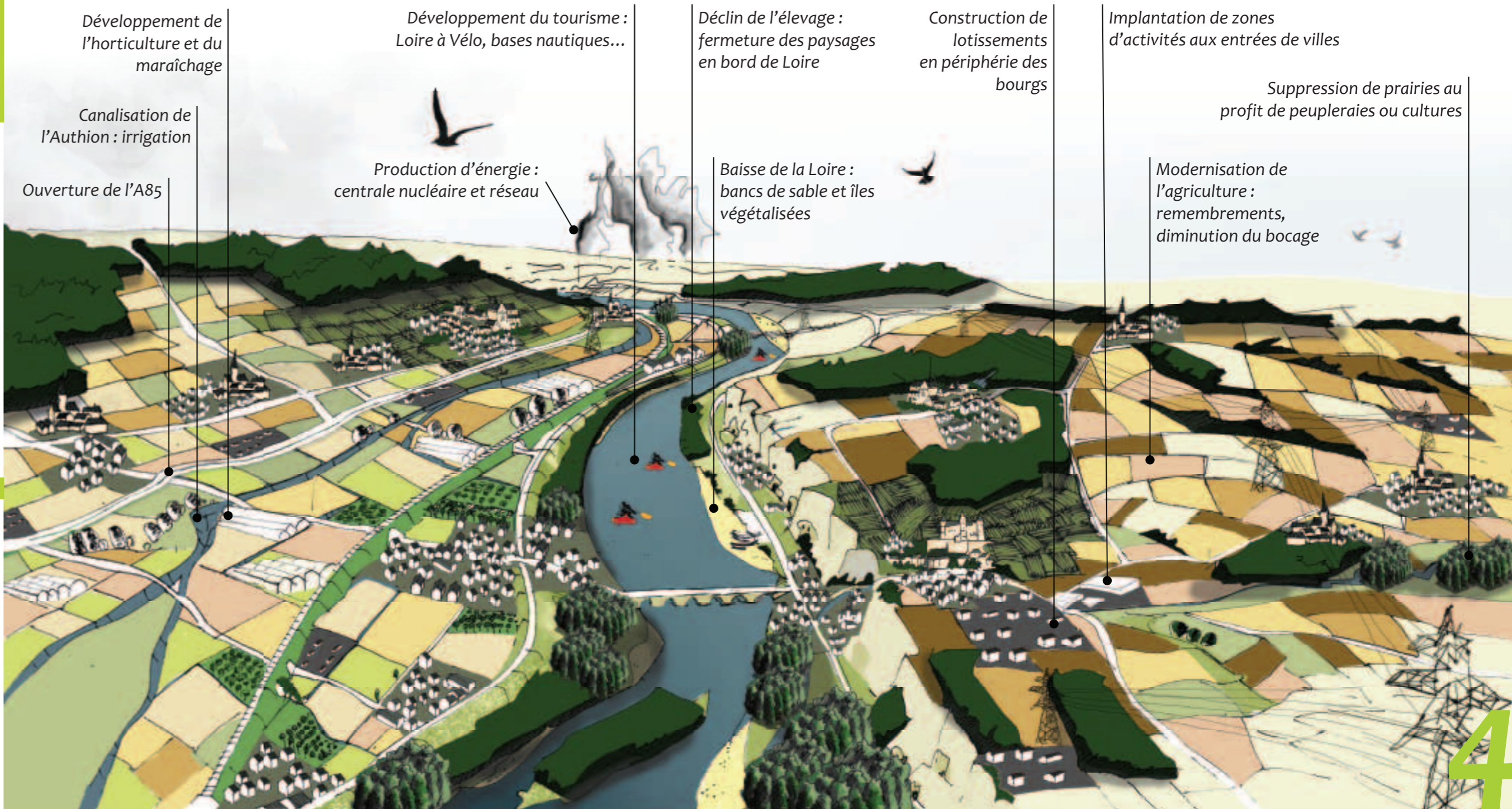
Au lendemain de la Seconde Guerre mondiale, l'agriculture s'industrialise et se modernise. Le remembrement favorise les grandes parcelles, proches des exploitations.

Edgard Pisani, ministre de l'Agriculture et député du Maine-et-Loire, initie la transformation du val d'Authion en pôle horticole majeur. D'importants travaux hydrauliques permettent l'irrigation de la vallée. Les conditions de vie des agriculteurs s'améliorent.

Les terres agricoles subissent de fortes pressions urbaines. De nouvelles infrastructures (voies rapides, A85, TGV) accélèrent les déplacements et favorisent l'étalement urbain. Les formes de construction évoluent et se standardisent (lotissements, zones d'activités).

La Loire est exploitée pour son sable, ce qui abaisse la ligne d'eau (-51 cm entre 1900 et 1990). L'eau du fleuve refroidit les réacteurs de la centrale nucléaire d'Avoine.

La volonté d'une protection et d'une valorisation de nos paysages identitaires émerge. Ils sont notamment le support du développement touristique du territoire.



1957-1966

Construction des 3 réacteurs nucléaires d'Avoine « Chinon A »

1976-1979

Construction des 4 réacteurs nucléaires d'Avoine « Chinon B »

1993

Loi Paysage

1994

Création du Plan Loire Grandeur Nature par l'État

2000

Inscription du Val de Loire UNESCO

1957

Traité de Rome

1967

Début de la transformation du val d'Authion (station des Ponts-de-Cé en 1974)

1990

Arrêt de l'extraction de sable en Loire

1996

Création du Parc naturel régional Loire-Anjou-Touraine

2000 et 2007

A85 Angers-Bourgueil puis Bourgueil-Langeais

ET DEMAIN ?

Les paysages sont notre héritage. Ils racontent notre histoire et les décisions passées.

Au Moyen Âge, les évolutions de ces paysages sont relativement « douces ». Elles s'échelonnent sur plusieurs siècles. Au fil du temps, elles se sont accélérées et complexifiées. Aujourd'hui, nos choix et activités modifient nos paysages en seulement quelques dizaines d'années.

Maintenant, à vous d'imaginer et de décider...

